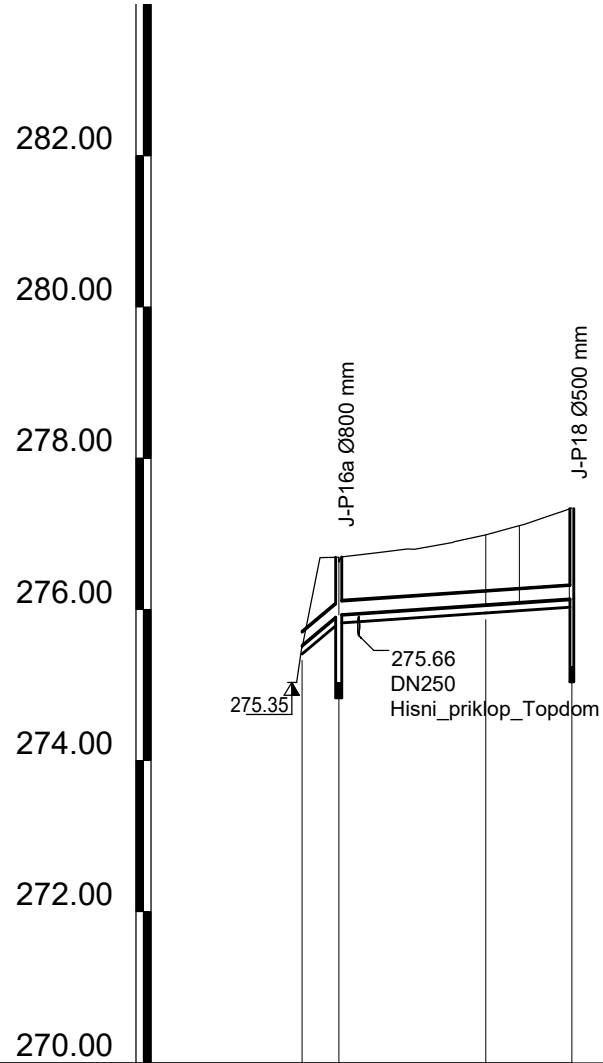
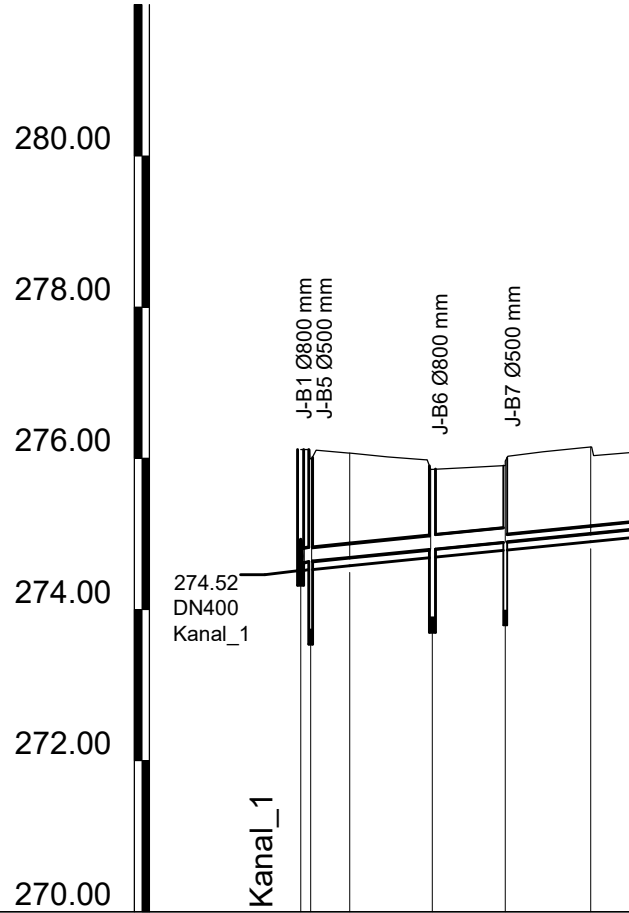


Dren P16_P17_levo
M 1:1000/100
M14.K16



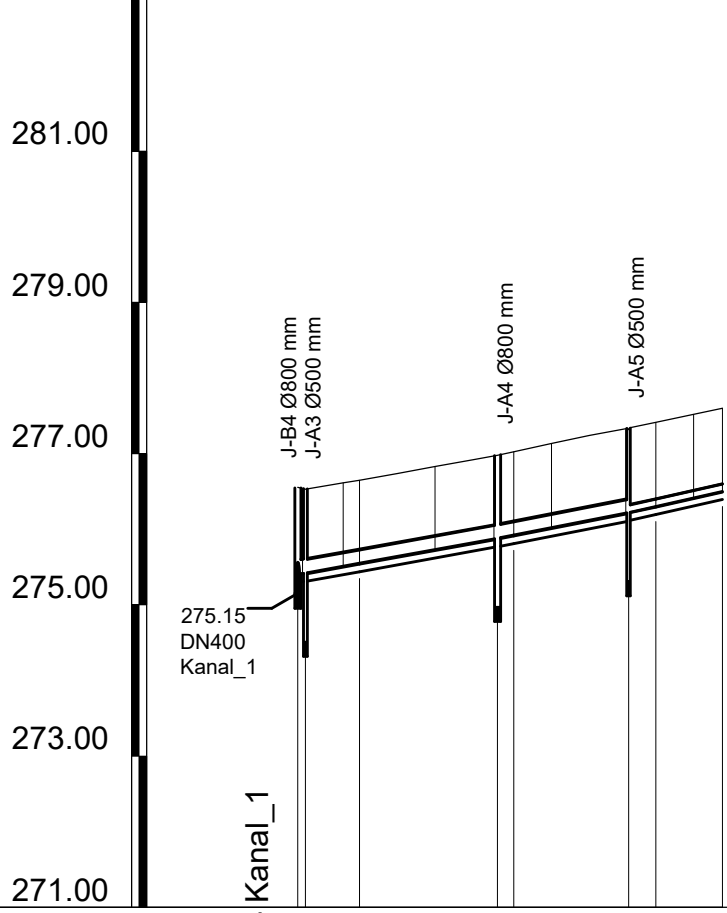
NAZIV	Izpust	J-P16a	P17	J-P18
STACIONAŽA	0.00	4.85	24.28	35.68
KOTA TERENA	275.49	276.69	276.75	277.12
KOTA IZTOKA, VTOKA	275.52	275.93	276.06	276.14
GLOBINA IZKOPA	0.08	0.81	1.03	1.31
PADEC - v promilih	83.7	6.8		
DOLŽINA		30.83		
CEV, PROFIL/DOLŽINA	DK 200 , L=35.70 m			

Dren_Krak_b
M 1:1000/100
M14.K13




NAZIV	J-B1	J-B5	P1-b	J-B6	J-B7	P2-b	KC
STACIONAŽA	0.00	1.31	6.50	17.42	27.08	38.37	43.87
KOTA TERENA	276.12	276.07	276.02	275.85	275.96	276.09	276.08
KOTA IZTOKA, VTOKA	274.52	274.64	274.69	274.80	274.89	275.01	275.06
GLOBINA IZKOPA	1.70	1.46	1.49	1.17	1.18	1.25	1.13
PADEC - v promilih	20.0	10.0	10.0				
DOLŽINA	1.31	16.11	9.66				
CEV, PROFIL/DOLŽINA	PVC DN 200 SN 8, L=1.31 m DK 200, L=16.11 m PVC DN 200 SN 8, L=9.66 m D 100, L=16.79 m						

Dren_P2-a_P4-a
M 1:1000/100
M14.K10



NAZIV	J-B4	J-A3	P2-a	J-A4	P3-a	J-A5	P4-a	KC
STACIONAŽA	0.00	0.99	8.15	26.43	28.58	43.75	47.36	56.17
KOTA TERENA	276.55	276.53	276.65	276.98	277.02	277.13	277.24	277.32
KOTA IZTOKA, VTOKA	275.15	275.40	275.55	275.88	275.92	276.22	276.30	276.50
GLOBINA IZKOPA	1.51	1.22	1.21	1.21	1.21	1.21	1.20	1.21
PADEC - v promilih	16.8	18.1	19.6	22.5				
DOLŽINA	0.99	25.44	17.32					
CEV, PROFIL/DOLŽINA	PVC DN 200 SN 8, L=0.99 m DK 200 , L=42.76 m D 100 , L=12.43 m							

sprememba:	opis spremembe:		datum:
			podpis
		© naziv	ime in priimek
		vođa proj.	mag. Mojca Radakovič, u.d.i.g.
		vođa načrta	mag. Mojca Radakovič, u.d.i.g.
		projektant	Janez Kos, dipl.inž.grad. P-0072
			G - 4577
objekt	UMESTITEV KROŽNEGA KRIŽIŠČA NA REGIONALNI CESTI R1-215/1162 TREBNJE - MOKRONOG v km 0,9+50 v Trebnjem		št. proj.:
			št. načrta:
			šifra CC:
faza:	PZI	merilo:	1:1000/100
opis risbe:	VZDOLŽNI PREREZI ODVODNJAVANJA	del risbe:	datum:
vrsta načrta:	02/1 Vodilni načrt - načrt gradbeništva - cesta		
št. odseka:	arhivska št.:	faza/objekt:	šifra risbe:
1162	0086.00	004.2101	G.142
št. priloge:	G.7.2.1	avtor risbe:	GPI d.o.o., Novo mesto
		ident. št. risbe:	C-2021/24 - G.7.2.1

280.00

278.00

276.00

274.00

272.00

270.00

J-B1 Ø800 mm

J-B2 Ø800 mm

J-B3 Ø800 mm

J-B4 Ø800 mm

273.96

274.61 DN200 Dren_Krak_b

274.91 DN200 Dren_Otok_Krak_b

275.14 DN200 Jasek_J-B9

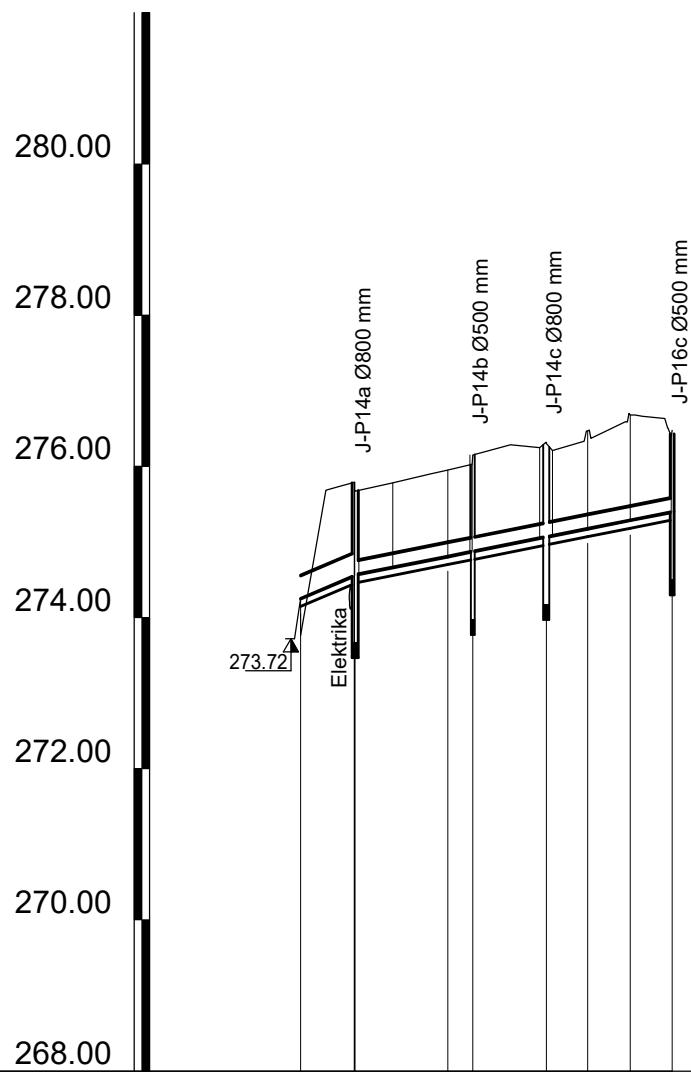
275.11 DN200 Dren_P15f_jasek

275.27 DN200 Dren_KR_P5_Jasek

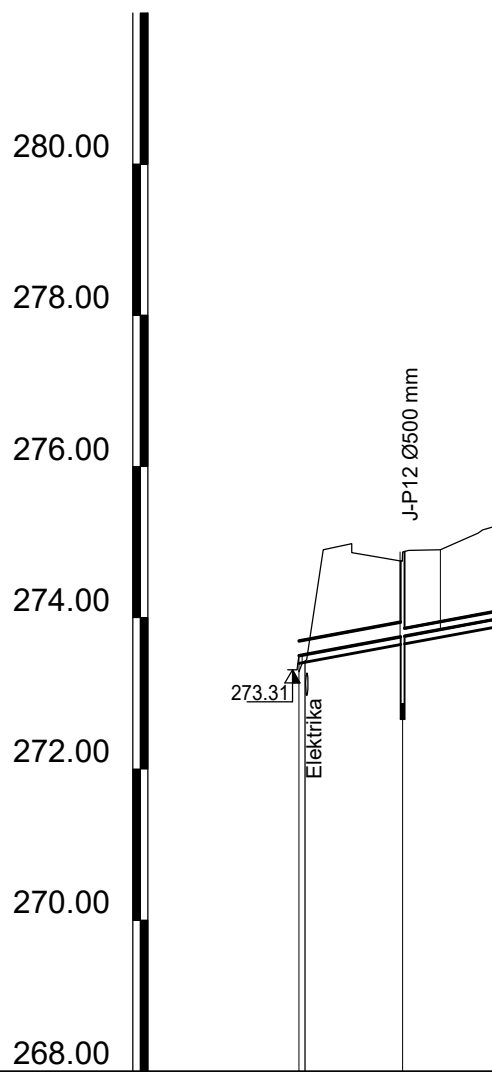
275.38 DN200 Drenaza_Otok_krak_a

275.40 DN200 Dren_P2-a_P4-a



Dren_P14_P15_levo
M 1:1000/100
M14.K4

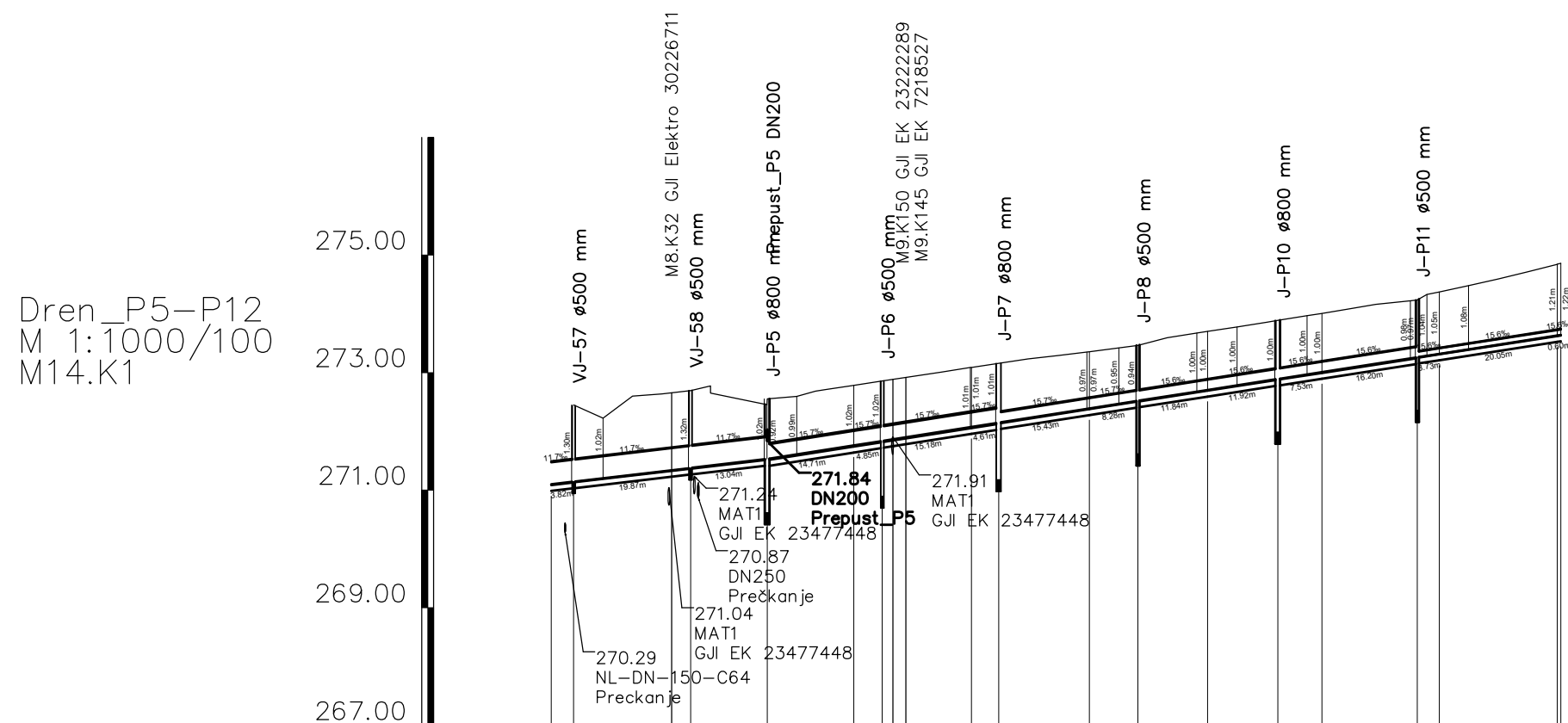


Dren_P12
M 1:1000/100
M14.K2





NAZIV	Izpuš	J-P12	KC
STACIONAŽA	0.00	13.72	25.89
KOTA TERENA	273.28 274.94 274.81 274.87 274.90	273.76	275.21
KOTA IZTOKA, VTOKA	273.50	273.98	
GLOBINA IZKOPA	-0.11	1.22 1.22	1.33
PADEC - v promilih		18.6	
DOLŽINA			
CEV, PROFIL/DOLŽINA	PVC DN 200 SN 8 , L=13.72 m D 100 , L=12.18 m		

sprememba:		opis spremembe:				datum:	
 gradbeno projektiranje in inženiring, d.o.o. Kočevarjeva ulica 31, 8000 Novo mesto tel.: 07/33 77 630, 07/33 77 632		naziv ime in priimek vodja proj. vodja načrta projektant		ident. št./IZS mag. Mojca Radakovič, u.d.i.g. mag. Mojca Radakovič, u.d.i.g. Janez Kos, dipl.inž.grad. P-0072		podpis 	
objekt		UMETISTEV KROŽNEGA KRIŽIŠČA NA REGIONALNI CESTI R1-215/1162 TREBNJE - MOKRONOG v km 0,9+50 v Trebnjem				št. proj.: P-2021/24 št. načrta: C-2021/24 šifra CC: 2112	
faza:		PZI		merilo:		1:1000/100	
opis risbe:		VZDOLŽNI PREREZI ODVODNJAVANJA		del risbe:		datum: julij 2022	
vrsta načrta:		02/1 Vodilni načrt - načrt gradbeništva - cesta					
št. odseka:		arhivsko št.:		faza/objekt:		šifra risbe:	
1162		0086.00		004.2101		G.142	
št. priloge:		G.7.2.2		avtor risbe:		GPI d.o.o., Novo mesto	
				ident. št. risbe:		C-2021/24 - G.7.2.2	



NAZIV	Izpust VJ-57	VJ-58	J-P5	P6 J-P6	P7 J-P7	P8 J-P8	P9	J-P10	P10	J-P11 P11	P12 KC
STACIONAŽA	0.00 3.82		23.69	36.73	51.44 56.28	71.47 76.07	91.50 99.77	111.62	123.53 131.07	147.27 151.00	171.04 171.65
KOTA TERENA	272.45	272.22 272.60 272.64	272.69 272.62 272.52 272.55	272.59 272.71 272.78 272.86	272.93 273.01 273.09 273.16	273.23 273.29 273.36 273.42 273.46	273.59 273.70 273.78	273.89	274.01 274.09 274.17	274.23 274.37 274.48 274.59 274.71	274.84 274.86
KOTA IZTOKA, VTOKA	271.10 271.14		271.38	271.53	271.76 271.84	272.08 272.15	272.39 272.52	272.70	272.89 273.01	273.26 273.32	273.63 273.64
GLOBINA IZKOPA	1.41		1.43	1.13 1.14	1.14 1.14	1.13 1.13 1.12	1.08 1.06	1.11	1.11	1.09 1.16 1.08	1.32 1.33
PADEC – v promilih	11.7		15.7				15.6		15.6		
DOLŽINA	19.87		13.04	19.56	19.79	23.70		23.77		23.74	
CEV, PROFIL/DOLŽINA	PVC	DN 400 SN 8 , L=36.73 m				DK 200 , L=71.21 m				D 100 , L=24.38 m	

sprememba:		opis spremembe:				datum:		podpis			
<div><p>gradbeno projektiranje in inženiring, d.o.o. Kočevarjeva ulica 31, 8000 Novo mesto tel.: 07/33 77 630, 07/33 77 632</p></div>		©	naziv		ime in priimek		ident št.IZS		podpis		
			vodja proj.		mag. Mojca Radakovič, u.d.i.g.		G-1134				
			vodja načrta		mag. Mojca Radakovič, u.d.i.g.		G-1134				
			projektant		Janez Kos, dipl.inž.grad.		P-0072 G - 4577				
objekt		UMESTITEV KROŽNEGA KRIŽIŠČA NA REGIONALNI CESTI R1-215/1162 TREBNJE - MOKRONOG v km 0,9+50 v Trebnjem						št. proj.:		P-2021/24	
								št. načrta:		C-2021/24	
								šifra CC:		2112	
faza:		PZI		merilo:		1:1000/100		datum:		julij 2022	
opis risbe:		VZDOLŽNI PREREZI ODVODNJAVANJA		del risbe:							
vrsta načrta:		02/1 Vodilni načrt - načrt gradbeništva - cesta									
št. odseka:		arhivska št.:		faza/objekt:		šifra risbe:		prostor za črtno kodo arhiva:			
1162		0086.00		004.2101		G.142					
št. priloge:		G.7.2.3		avtor risbe:		GPI d.o.o., Novo mesto					
				ident. št. risbe:		C-2021/24 - G.7.2.3					